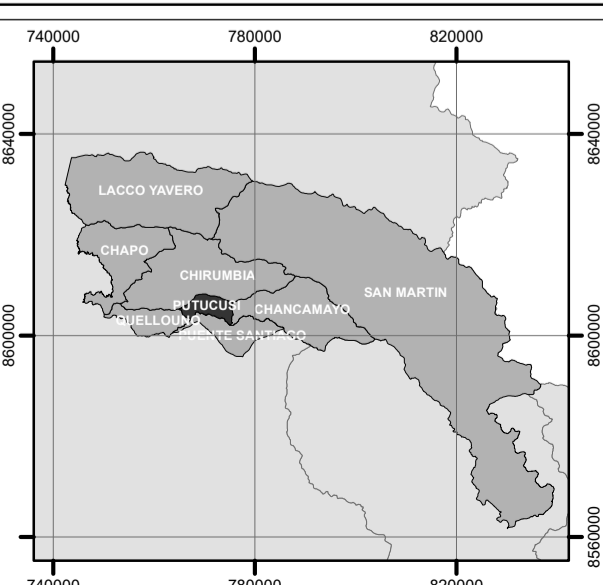
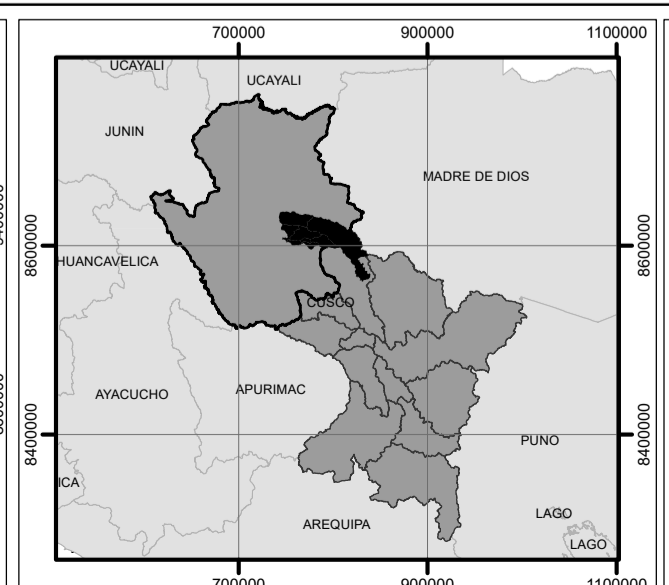
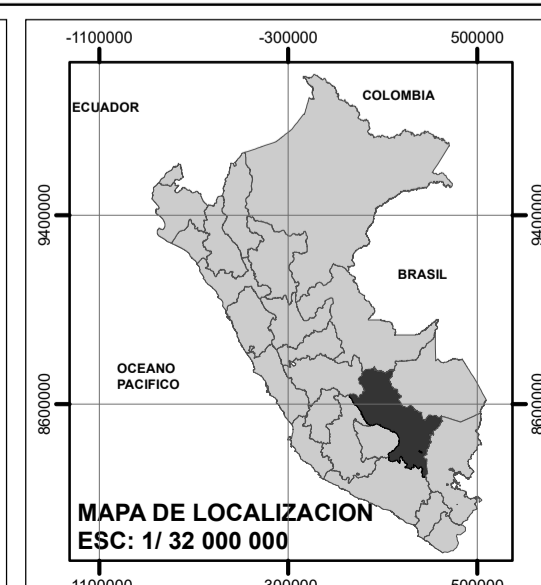


LEYENDA

- Centro Poblado
- Lotes
- Via Departamental
- Via Vecinal
- Puente Peatonal
- ▭ Area de Intervención Indirecta
- ▭ Area de Intervención Directa
- ~ Quebrada
- Rio Yanatile
- ~ Curvas de Nivel 5.00 ml



Projection: Transverse_Mercator
False Easting: 500000.0
False Northing: 10000000.0
Central Meridian: -75.0
Scale Factor: 0.9996
Latitude Of Origin: 0.0
Linear Unit: Meter (1.0)



MUNICIPALIDAD DISTRITO DE QUELLOUNO <small>GESTION 2023-2026</small>		
GERENCIA DE INFRAESTRUCTURA DIVISION DE OBRAS PUBLICAS		
PROYECTO: MEJORAMIENTO DE LOS SERVICIOS DE GESTION TERRITORIAL PARA EL DESARROLLO URBANO RURAL DEL DISTRITO DE QUELLOUNO, PROVINCIA DE LA CONVENCIÓN, DEPARTAMENTO DEL CUSCO		
MAPA: MAPA DE DELIMITACIÓN DEL ÁREA DE INTERVENCIÓN		
ELABORACION: EQUIPO TÉCNICO EU. CP. PUTUCUSI	SISTEMA DE COORDENADAS WGS 1984 UTM ZONA 18L SUR	ESCALA: 1/3 000
UBICACION Departamento: Cusco Provincia: La Convención Distrito: Quellouno Centro Poblado: Putucusi Sector: Putucusi	FUENTE: EQUIPO TÉCNICO (BASE GRÁFICA DEL REE QUELLOUNO)	FECHA: JULIO 2024
		MD-01