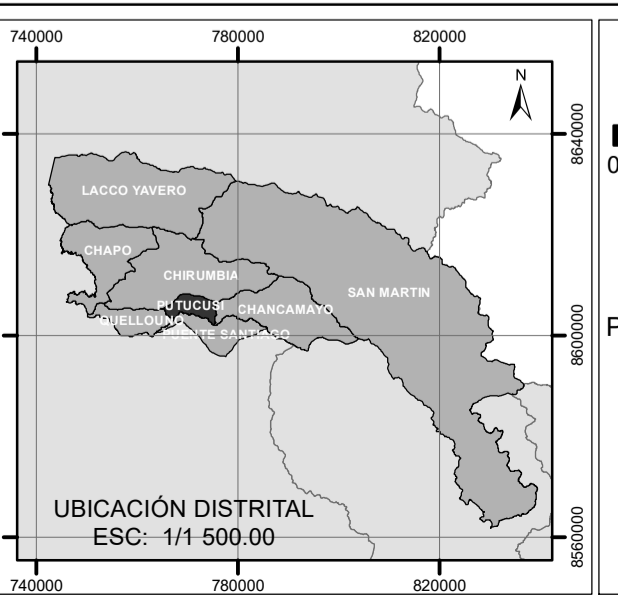
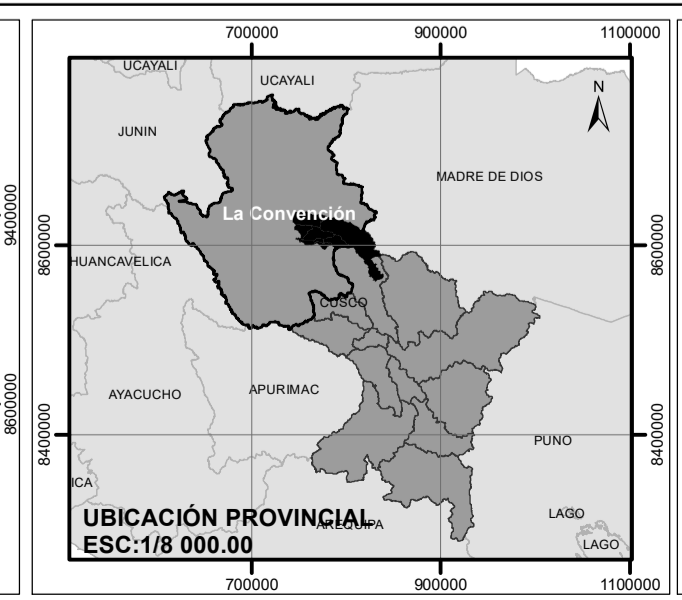
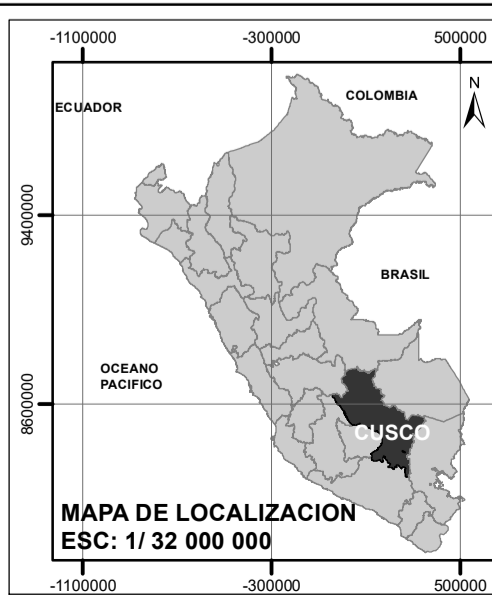


LEYENDA

	Centro Poblado		NIVEL DE PELIGRO
	Lotes		Peligro Bajo
	Area de Intervencion Indirecta		Peligro Medio
	Area de Intervencion Directa		Peligro Alto
	Via Departamental		Peligro Muy Alto
	Via Vecinal		
	Rio Yanatile		
	Quebrada		
	Curvas de Nivel 5.00 ml		



Projection: Transverse_Mercator
False Easting: 500000.0
False Northing: 10000000.0
Central Meridian: -75.0
Scale Factor: 0.9996
Latitude Of Origin: 0.0
Linear Unit: Meter (1.0)



MUNICIPALIDAD DISTRITAL DE QUELLOUNO GESTION 2023-2026		
GERENCIA DE INFRAESTRUCTURA DIVISION DE OBRAS PUBLICAS		
PROYECTO: MEJORAMIENTO DE LOS SERVICIOS DE GESTION TERRITORIAL PARA EL DESARROLLO URBANO RURAL DEL DISTRITO DE QUELLOUNO, PROVINCIA DE LA CONVENCION, DEPARTAMENTO DEL CUSCO		
MAPA: PELIGRO POR INUNDACION FLUVIAL		
ELABORACION: EQUIPO TECNICO EU. CP. PUTUCUSI		
UBICACION Departamento: Cusco Provincia: La Convencion Distrito: Quellouno Sector: Putucusi	SISTEMA DE COORDENADAS WGS 1984 UTM ZONA 18L SUR	ESCALA: 1/3 000 Lamina: MD-05
FUENTE: EQUIPO TECNICO	FECHA: JULIO 2024	