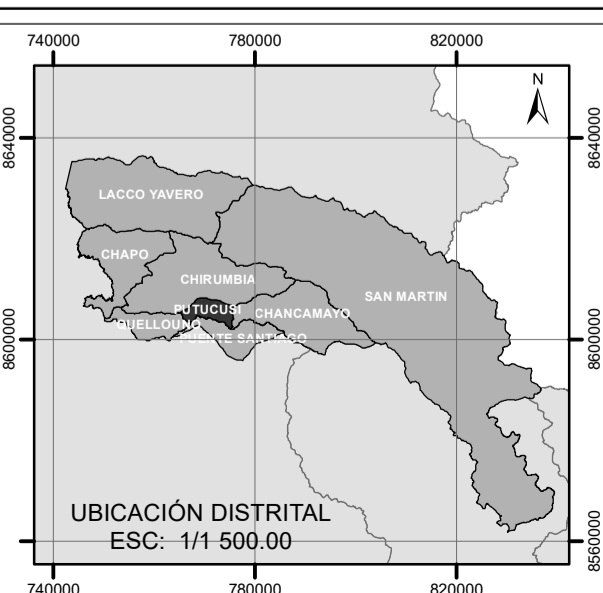
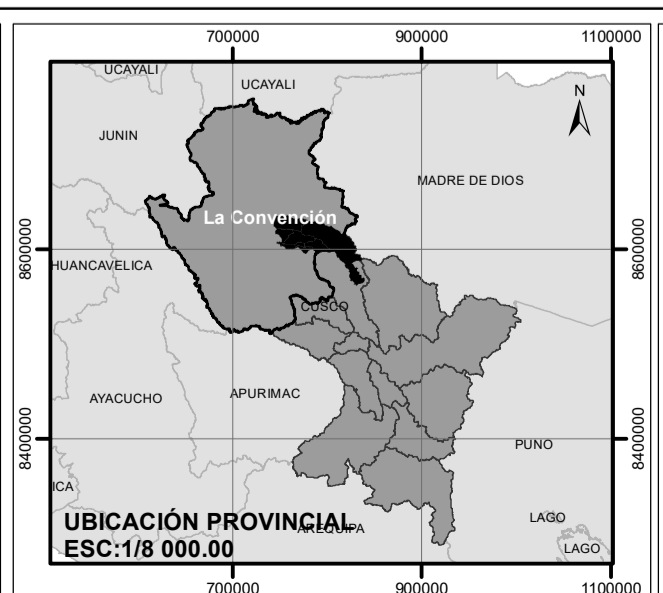
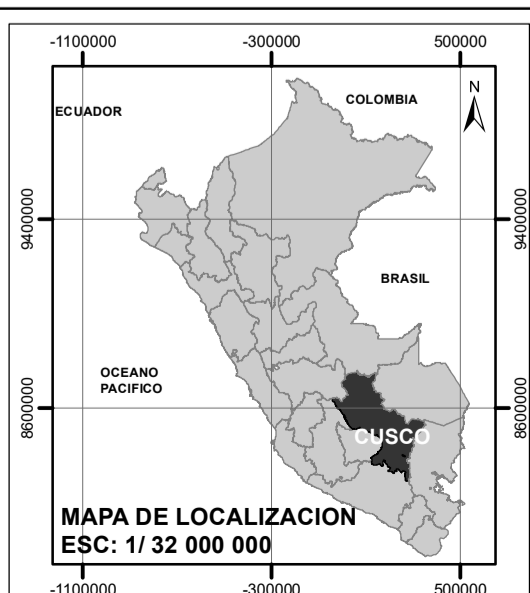


**LEYENDA**

- Centro Poblado
- Lotes
- Area de Intervencion Indirecta
- Area de Intervencion Directa
- Via Departamental
- Via Vecinal
- Rio Yanatile
- Quebrada
- Curvas de Nivel 5.00 ml

**NIVEL DE PELIGRO**

- Peligro Bajo
- Peligro Medio
- Peligro Alto
- Peligro Muy Alto



Scale bar: 0 0.0229 0.045 0.09 0.135 Kilometers

WGS 1984 UTM Zone 18S  
WKID: 32718 Authority: EPSG

Projection: Transverse\_Mercator  
False Easting: 500000.0  
False Northing: 10000000.0  
Central Meridian: -75.0  
Scale Factor: 0.9996  
Latitude Of Origin: 0.0  
Linear Unit: Meter (1.0)



**MUNICIPALIDAD**  
**DISTRITAL DE QUELLOUNO**  
GESTION 2023-2026

**GERENCIA DE INFRAESTRUCTURA**  
**DIVISION DE OBRAS PUBLICAS**

PROYECTO: MEJORAMIENTO DE LOS SERVICIOS DE GESTION TERRITORIAL PARA EL DESARROLLO URBANO RURAL DEL DISTRITO DE QUELLOUNO, PROVINCIA DE LA CONVENCIÓN, DEPARTAMENTO DEL CUSCO

MAPA: **PELIGRO POR INUNDACION PLUVIAL**

ELABORACION: EQUIPO TECNICO EU. CP. PUTUCUSI

UBICACION: Provincia: Cusco, Distrito: Quelouno, Sector: Putucusi

SISTEMA DE COORDENADAS: WGS 1984 UTM ZONA 18L SUR

ESCALA: 1/3 000

FECHA: JULIO 2024

**MD-06**