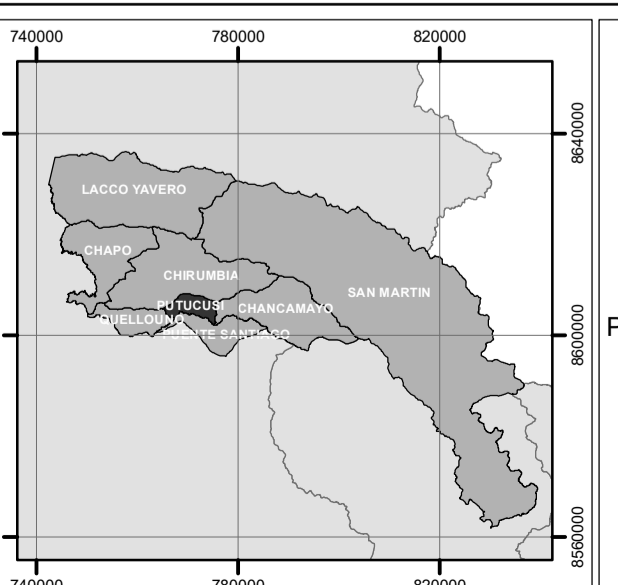
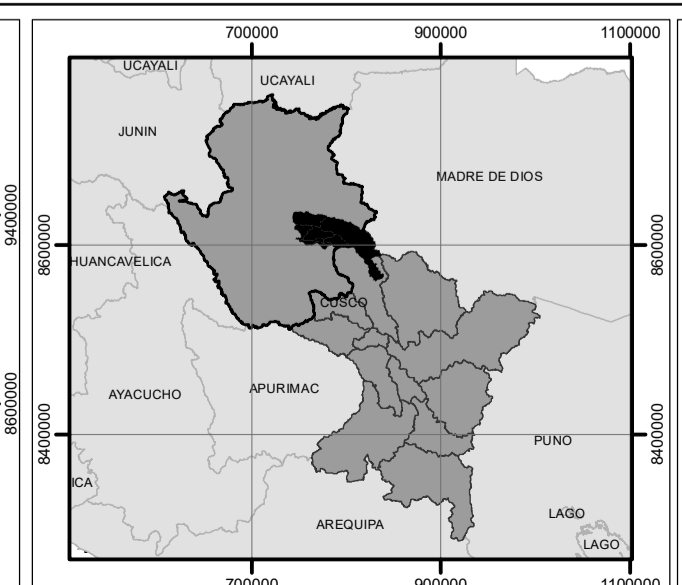
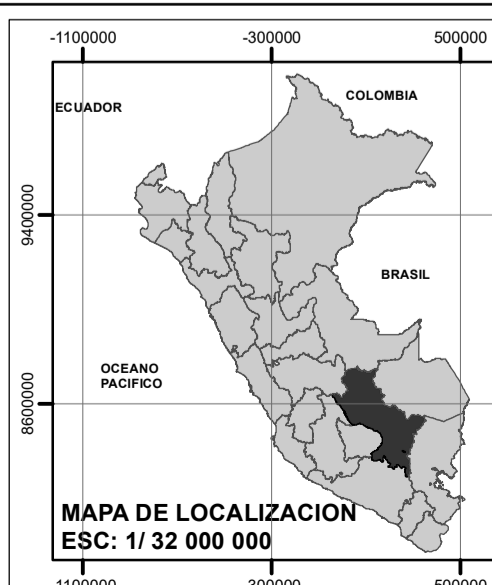


LEYENDA

	Centro Poblado		NUCLEOS ECONOMICOS
	Lotes		Nucleo Agrícola
	Area de Intervención Indirecta		Nucleo Económico
	Area de Intervención Directa		Nucleo Industrial
	Via Departamental		CORREDORES ECONOMICOS
	Via Vecinal		Corredor Económico Primario
	Rio Yanatile		Corredor Económico Secundario
	Quebrada		
	Curvas de Nivel 5.00 ml		



0 0.02 0.04 0.08 0.12
Kilómetros

WGS 1984 UTM Zone 18S
False Easting: 500000.0
False Northing: 10000000.0
Central Meridian: -75.0
Scale Factor: 0.9996
Latitude Of Origin: 0.0
Linear Unit: Meter (1.0)



MUNICIPALIDAD DISTRITAL DE QUELLOUNO GESTION 2023-2026		
GERENCIA DE INFRAESTRUCTURA DIVISION DE OBRAS PUBLICAS		
PROYECTO: MEJORAMIENTO DE LOS SERVICIOS DE GESTION TERRITORIAL PARA EL DESARROLLO URBANO RURAL DEL DISTRITO DE QUELLOUNO, PROVINCIA DE LA CONVENCIÓN, DEPARTAMENTO DEL CUSCO		
SOCIOECONOMICO		
ELABORACION:	EQUIPO TECNICO EU. CP. PUTUCUSI	Lámina:
UBICACION	SISTEMA DE COORDENADAS WGS 1984 UTM ZONA 18L SUR	ESCALA:
Departamento: Cusco		1/3 000
Provincia: La Convención		
Distrito: Quelouno	FUENTE: EQUIPO TECNICO	FECHA:
Centro Poblado: Putucusi		JULIO 2024
Sector: Putucusi		MP-02