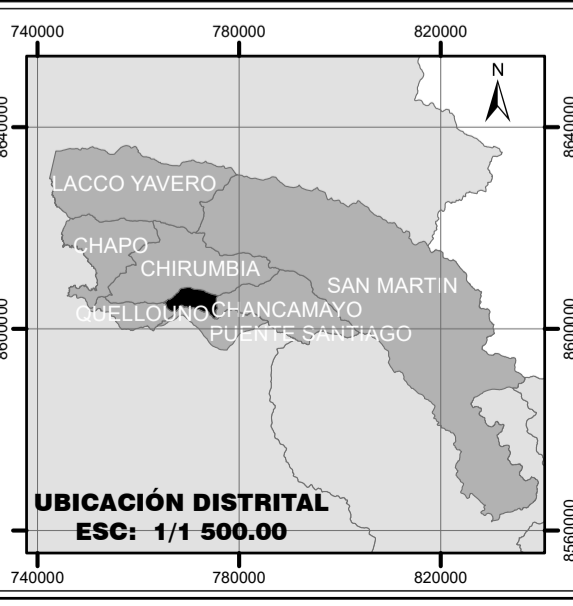
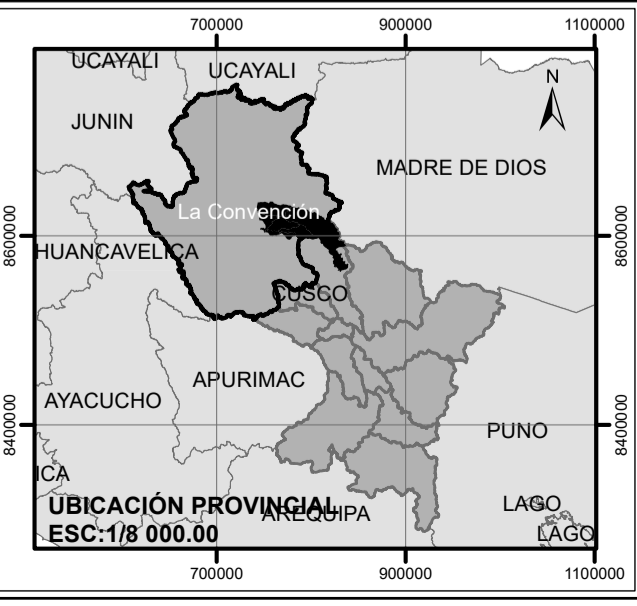
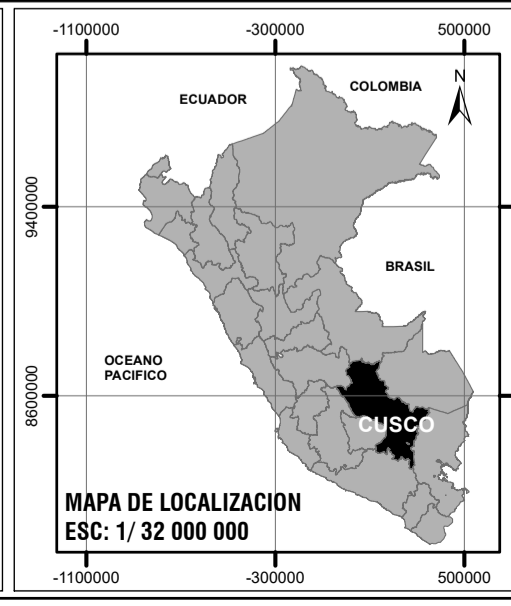


LEYENDA BASE

- Centro Poblado
- Lotes
- Area de Intervencion Indirecta
- Area de Intervencion Directa
- Via Departamental
- Via Vecinal
- Hidrologia
- Quebrada
- Curvas de Nivel 5,00 ml

SUB CLASIFICACION DE USO DE SUELOS

- Suelo Urbano Consolidado (SU1)
- Suelo Urbano en Consolidación (SU2)
- Suelo Urbanizable (SU3)
- Suelo de Conservación (SP1)
- Suelo Rural (SR)
- Suelo de Riesgo (SP2)



WGS_1984_UTM_Zone_18S
WKID: 32718 Authority: EPSG

Projection: Transverse_Mercator
False_Easting: 500000.0
False_Northing: 1000000.0
Central_Meridian: -75.0
Scale_Factor: 0.9996
Latitude_Of_Origin: 0.0
Linear Unit: Meter (1.0)



MUNICIPALIDAD	
DISTRITAL DE QUELLOUNO	
GERENCIA DE INFRAESTRUCTURA	
DIVISION DE OBRAS PUBLICAS	
PROYECTO: MEJORAMIENTO DE LOS SERVICIOS DE GESTION TERRITORIAL PARA EL DESARROLLO URBANO RURAL DEL DISTRITO DE QUELLOUNO, PROVINCIA DE LA CONVENCIÓN, DEPARTAMENTO DEL CUSCO	
SUB CLASIFICACION DE USO DE SUELOS	
ELABORACION:	EQUIPO TECNICO EU. CP. PUTUCUSI
UBICACION	DEPARTAMENTO: Cusco
PROVINCIA: La Convencion	DISTRITO: Quellouno
Centro Poblado: Putucusi	
SISTEMA DE COORDENADAS	WGS 1984 UTM ZONA 18L SUR
ESCALA:	1/2 500
FUENTE:	EQUIPO TECNICO
FECHA:	SEPTIEMBRE 2024
MP -08	