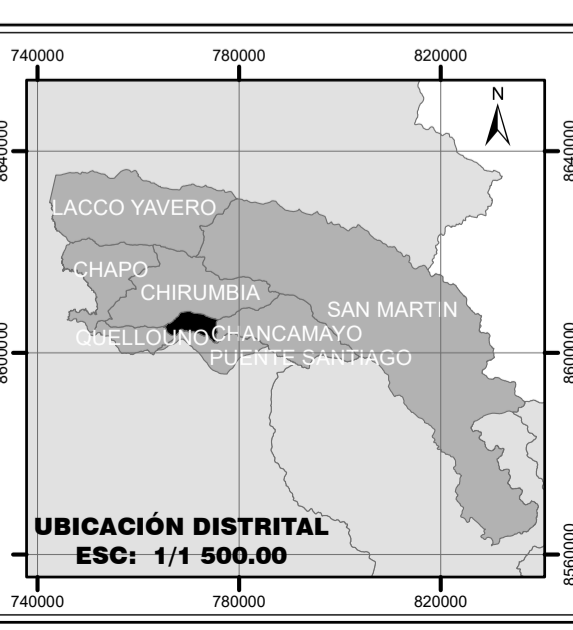
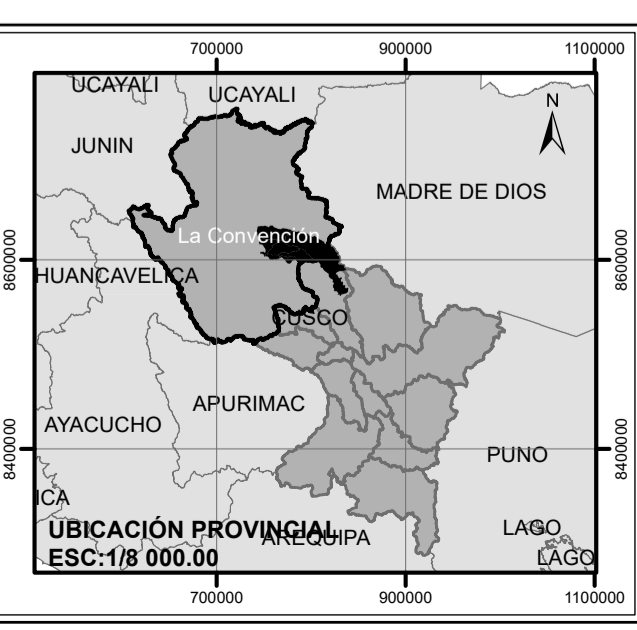
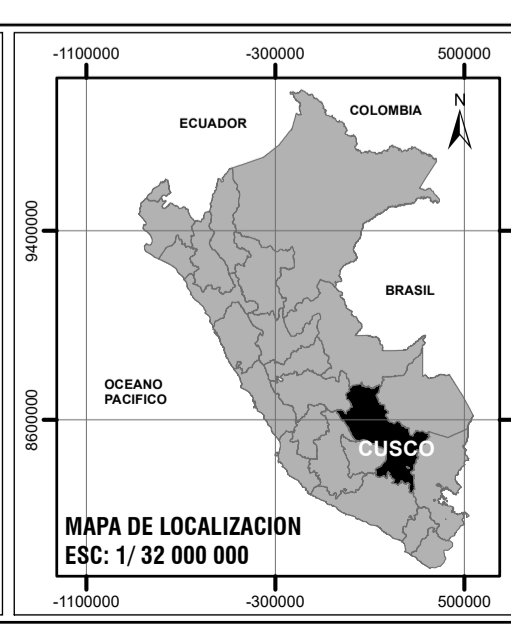


**LEYENDA BASE**

	Centro Poblado	<b>RED DE TRANSPORTE PÚBLICO</b>	
	Lotes		Red de transporte público Urbano
	Area de Intervención Indirecta		Red de transporte público Rural
	Area de Intervención Directa		Vias
	Via Departamental	<b>TIPOS DE PARADAS</b>	
	Via Vecinal		Paraderos Existente
	Hidrología		Paraderos Propuesta
	Quebrada		
	Curvas de Nivel 5.00 ml		



WGS\_1984\_UTM\_Zone\_18S  
 WKID: 32718 Authority: EPSG

Projection: Transverse\_Mercator  
 False\_Easting: 500000.0  
 False\_Northing: 1000000.0  
 Central\_Meridian: -75.0  
 Scale\_Factor: 0.9996  
 Latitude\_Of\_Origin: 0.0  
 Linear\_Unit: Meter (1.0)

<b>MUNICIPALIDAD</b> <b>DISTRITAL DE QUELLOUNO</b>	
<b>GERENCIA DE INFRAESTRUCTURA</b> <b>DIVISION DE OBRAS PUBLICAS</b>	
PROYECTO: MEJORAMIENTO DE LOS SERVICIOS DE GESTION TERRITORIAL PARA EL DESARROLLO URBANO RURAL DEL DISTRITO DE QUELLOUNO, PROVINCIA DE LA CONVENCIÓN, DEPARTAMENTO DEL CUSCO	
<b>RED DE TRANSPORTE PÚBLICO</b>	
ELABORACIÓN:	EQUIPO TÉCNICO EU. CP. PUTUCUSI
UBICACIÓN	Departamento: Cusco Provincia: La Convención Distrito: Queulluno Centro Poblado: Putucusi
SISTEMA DE COORDENADAS	WGS 1984 UTM ZONA 18L SUR
ESCALA:	1/ 2 500
FUENTE:	EQUIPO TÉCNICO
FECHA:	SEPTIEMBRE 2024
Lámina:	<b>MP -10</b>