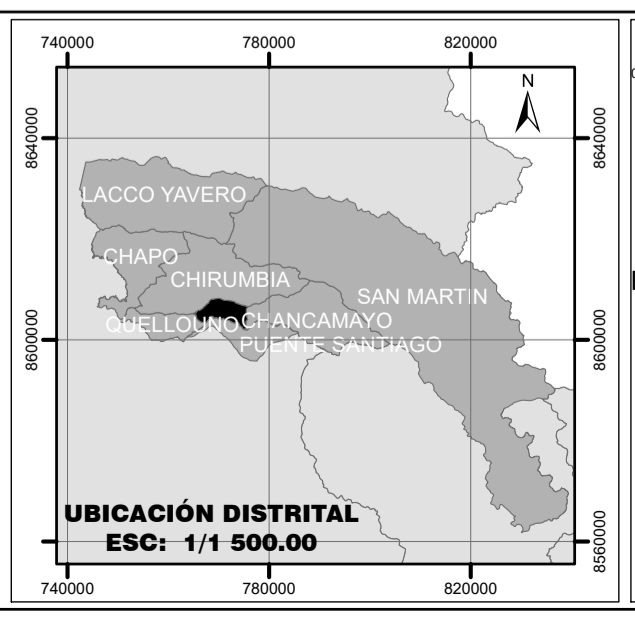
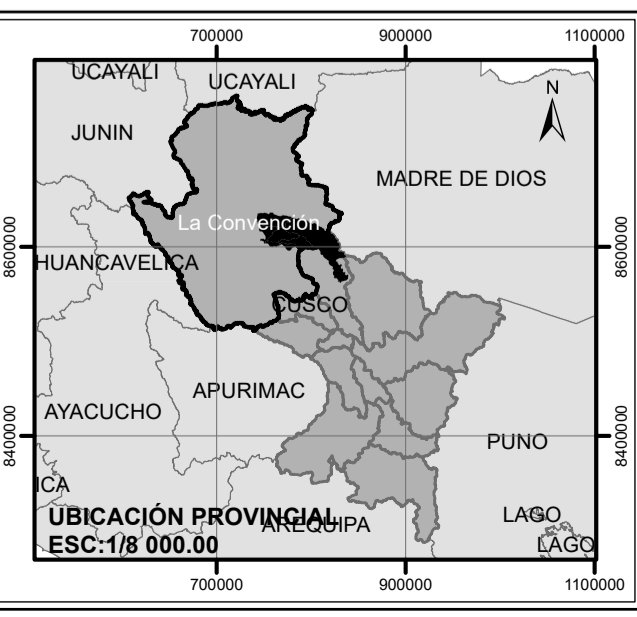
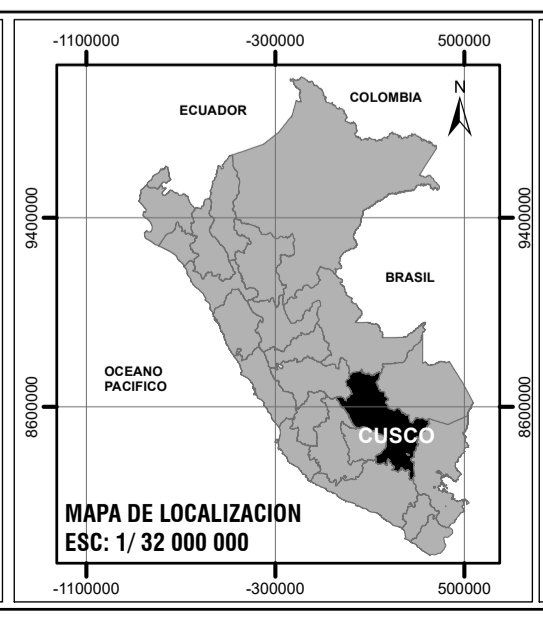


LEYENDA BASE		EQUIPAMIENTO URBANO	
	Centro Poblado		Equipamiento Educativo
	Lotes		Equipamiento de Salud
	Area de Intervención Indirecta		Equipamiento de Recreación Pública
	Area de Intervención Directa		Equipamiento Administrativo Institucional
	Via Departamental		Equipamiento Comercial
	Via Vecinal		Equipamiento Religioso
	Hidrología		
	Quebrada		
	Curvas de Nivel 5.00 ml		



WGS_1984_UTM_Zone_18S
WKID: 32718 Authority: EPSG

Projection: Transverse_Mercator
False_Easting: 500000.0
False_Northing: 1000000.0
Central_Meridian: -75.0
Scale_Factor: 0.9996
Latitude_Of_Origin: 0.0
Linear Unit: Meter (1.0)



MUNICIPALIDAD DISTRITAL DE QUELLOUNO GERENCIA DE INFRAESTRUCTURA DIVISION DE OBRAS PUBLICAS			
PROYECTO: MEJORAMIENTO DE LOS SERVICIOS DE GESTION TERRITORIAL PARA EL DESARROLLO URBANO RURAL DEL DISTRITO DE QUELLOUNO, PROVINCIA DE LA CONVENCIÓN, DEPARTAMENTO DEL CUSCO			
EQUIPAMIENTO URBANO			
ELABORACION: EQUIPO TECNICO EU. CP. PUTUCUSI	ESCALA: SISTEMA DE COORDENADAS WGS 1984 UTM ZONA 18L SUR	ESCALA: 1/2 500	Lámina: MP -12
UBICACION Departamento: Cusco Provincia: La Convencion Distrito: Queelouno Centro Poblado: Putucusi	FUENTE: EQUIPO TECNICO	FECHA: SEPTIEMBRE 2024	