

LEYENDA BASE

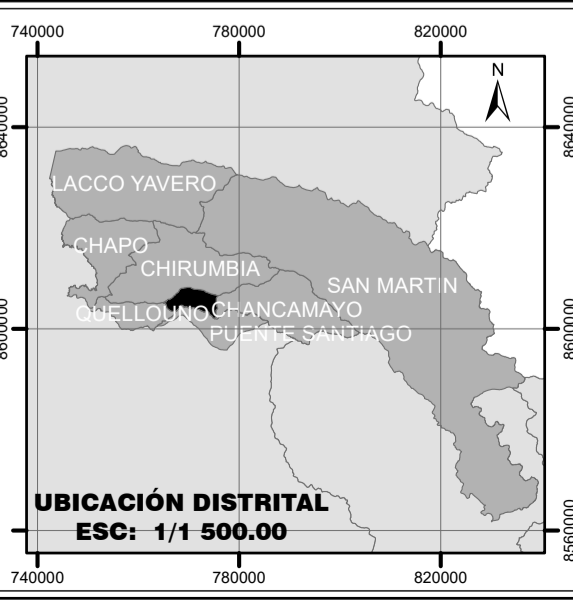
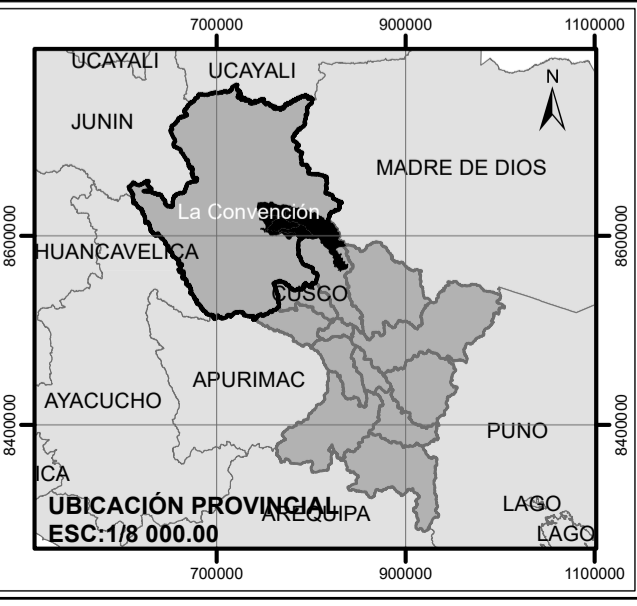
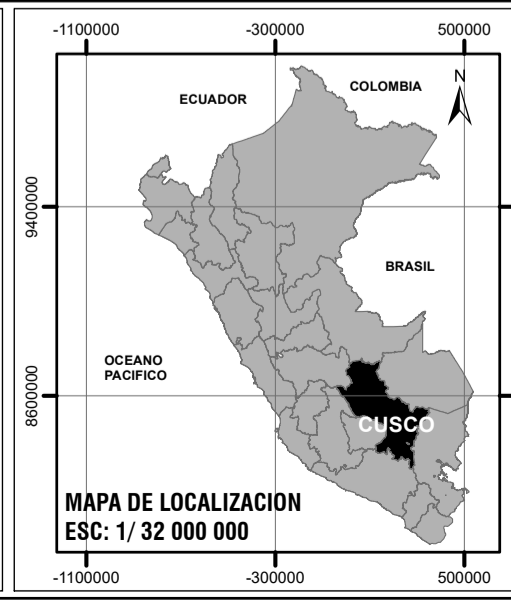
	Centro Poblado		Lotes
	Area de Intervención Indirecta		Area de Intervención Directa
	Via Departamental		Via Vecinal
	Hidrología		Quebrada
	Curvas de Nivel 5,00 ml		

RED DE ESPACIOS PÚBLICOS

	Recreación Activa		Recreación Pasiva
--	-------------------	--	-------------------

CORREDORES VERDES

	Via Peatonal Ecológica		Proyección de vía Peatonal Ecológica
	Via Peatonal		Via



WGS_1984_UTM_Zone_18S
WKID: 32718 Authority: EPSG

Projection: Transverse_Mercator
False_Easting: 500000.0
False_Northing: 1000000.0
Central_Meridian: -75.0
Scale_Factor: 0.9996
Latitude_Of_Origin: 0.0
Linear Unit: Meter (1.0)



MUNICIPALIDAD		DISTRITAL DE QUELLOUNO	
GERENCIA DE INFRAESTRUCTURA			
DIVISION DE OBRAS PUBLICAS			
PROYECTO: MEJORAMIENTO DE LOS SERVICIOS DE GESTION TERRITORIAL PARA EL DESARROLLO URBANO RURAL DEL DISTRITO DE QUELLOUNO, PROVINCIA DE LA CONVENCIÓN, DEPARTAMENTO DEL CUSCO			
RED DE ESPACIOS PÚBLICOS			
ELABORACION:	EQUIPO TECNICO EU. CP. PUTUCUSI	ESCALA:	1/2 500
UBICACION	Departamento: Cusco Provincia: La Convencion Distrito: Queelouno Centro Poblado: Putucusi	SISTEMA DE COORDENADAS	WGS 1984 UTM ZONA 18L SUR
FUENTE:	EQUIPO TECNICO	FECHA:	SEPTIEMBRE 2024
			MP -13