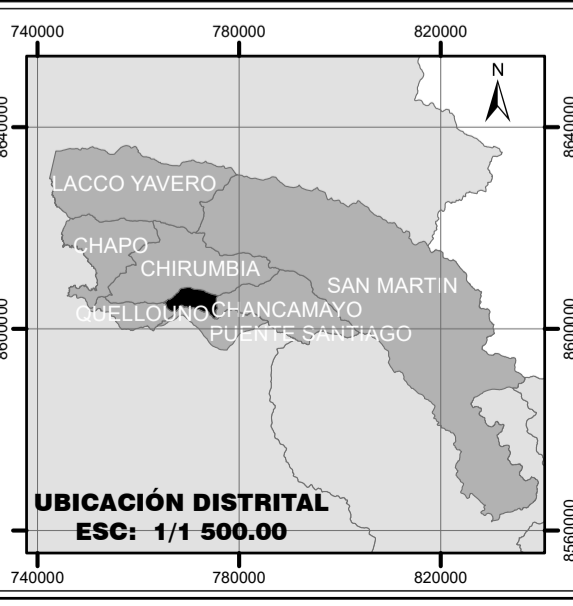
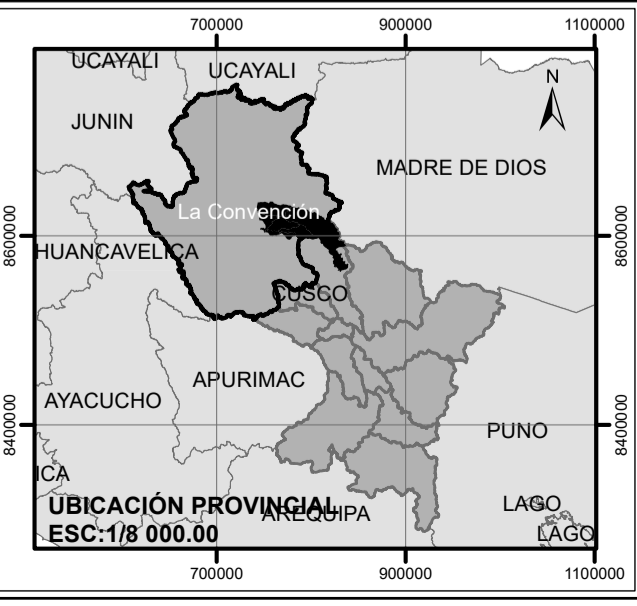
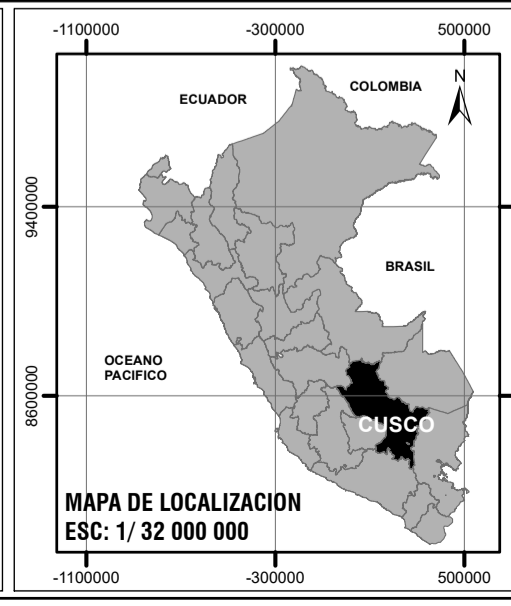


LEYENDA BASE		ZONIFICACIÓN DE USOS DE SUELO	
	Centro Poblado		Lotes
	Área de Intervención Indirecta		Área de Intervención Directa
	Vía Departamental		Vía Vecinal
	Hidrología		Quebrada
	Curvas de Nivel 5.00 ml		
	ZDB (Zona de Densidad Baja)		ZDB-R (Zona de Densidad Baja-Riesgo)
	ZDM-C (Zona de Densidad Media-Corredor)		ZDM-R (Zona de Densidad Media-Riesgo)
	ZDM-OU (Zona de Densidad Media-Otros Usos)		ZSPC-E1 (Zona de Servicios Públicos Complementarios-Educación)
	ZSPC-H3 (Zona de Servicios Públicos Complementarios-Salud)		ZRP (Zona de Recreación Pública)
	ZI-1 (Industria Elemental y Complementaria)		OU (Otros Usos)
	ZPA-CE (Zona de Protección Ambiental - Conservación Ecológica)		ZPA-CN (Zona de Protección Ambiental - Conservación Natural)
	ZA (Zona Agraria)		ZRE-NU (Zona de Reglamentación Especial- No Urbanizable)



WGS_1984_UTM_Zone_18S
 WKID: 32718 Authority: EPSG

Projection: Transverse_Mercator
 False_Easting: 500000.0
 False_Northing: 1000000.0
 Central_Meridian: -75.0
 Scale_Factor: 0.9996
 Latitude_Of_Origin: 0.0
 Linear Unit: Meter (1.0)



MUNICIPALIDAD DISTRITAL DE QUELLOUNO	
GERENCIA DE INFRAESTRUCTURA DIVISION DE OBRAS PUBLICAS	
PROYECTO: MEJORAMIENTO DE LOS SERVICIOS DE GESTION TERRITORIAL PARA EL DESARROLLO URBANO RURAL DEL DISTRITO DE QUELLOUNO, PROVINCIA DE LA CONVENCIÓN, DEPARTAMENTO DEL CUSCO	
ZONIFICACIÓN DE USOS DE SUELO	
ELABORACIÓN: EQUIPO TÉCNICO EU. CP. PUTUCUSI	ESCALA: 1/2 500
UBICACIÓN: Departamento: Cusco Provincia: La Convención Distrito: Quellouno Centro Poblado: Putucusi	SISTEMA DE COORDENADAS: WGS 1984 UTM ZONA 18L SUR
FUENTE: EQUIPO TÉCNICO	FECHA: SEPTIEMBRE 2024
MP -14	